






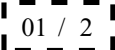
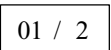



0 5 10 20

 მეტრო

მისამართი: მარტვილის მუნიციპალიტეტი, სოფ. სალხინო	ნაკვეთის ფართობი	1211 კვ.მ.
ღანიშნულება: არასასოფლო-სამეურნეო	საზოგადოებრივი ნაგებობის ფაქტობრივი სიბრძნე:	მიწის ნაკვეთი
პირობითი აღნიშვნები:	საზოგადოებრივი ნაგებობის გეგმარებითი სიბრძნე:	მიწის ნაკვეთი
 ნაკვეთის ფართობის საზღვარი  ნაკვეთის არაფართობის საზღვარი  სასაზღვრო წერტილი  მოსაზღვრე ნაკვეთის ნიშნული  საზოგადოებრივი ნაგებობის თანამდებრივი წერტილოვანი ობიექტი	 სსიპ "ეროვნული სატყეო სააგენტო" ქ. თბილისი, ვ. ლომთაძის ქ. 1 შენობაში №1 ელ.ფოსტა: info@forestry.gov.ge	საკადასტრო აღწერაზე უზღუდავობის პირობა
 შენობა-ნაგებობა, შენობის ნომერი / ხართულიანობა  გეგმარება ნაგებობა  დანერგული ნაგებობა	დაინტერესებული პირი	სახელმწიფო
 გადამდგმულება	— + — + — საზოგადოებრივი ნაგებობა	თარიღი: 23/05/2023
შენიშვნა:		